

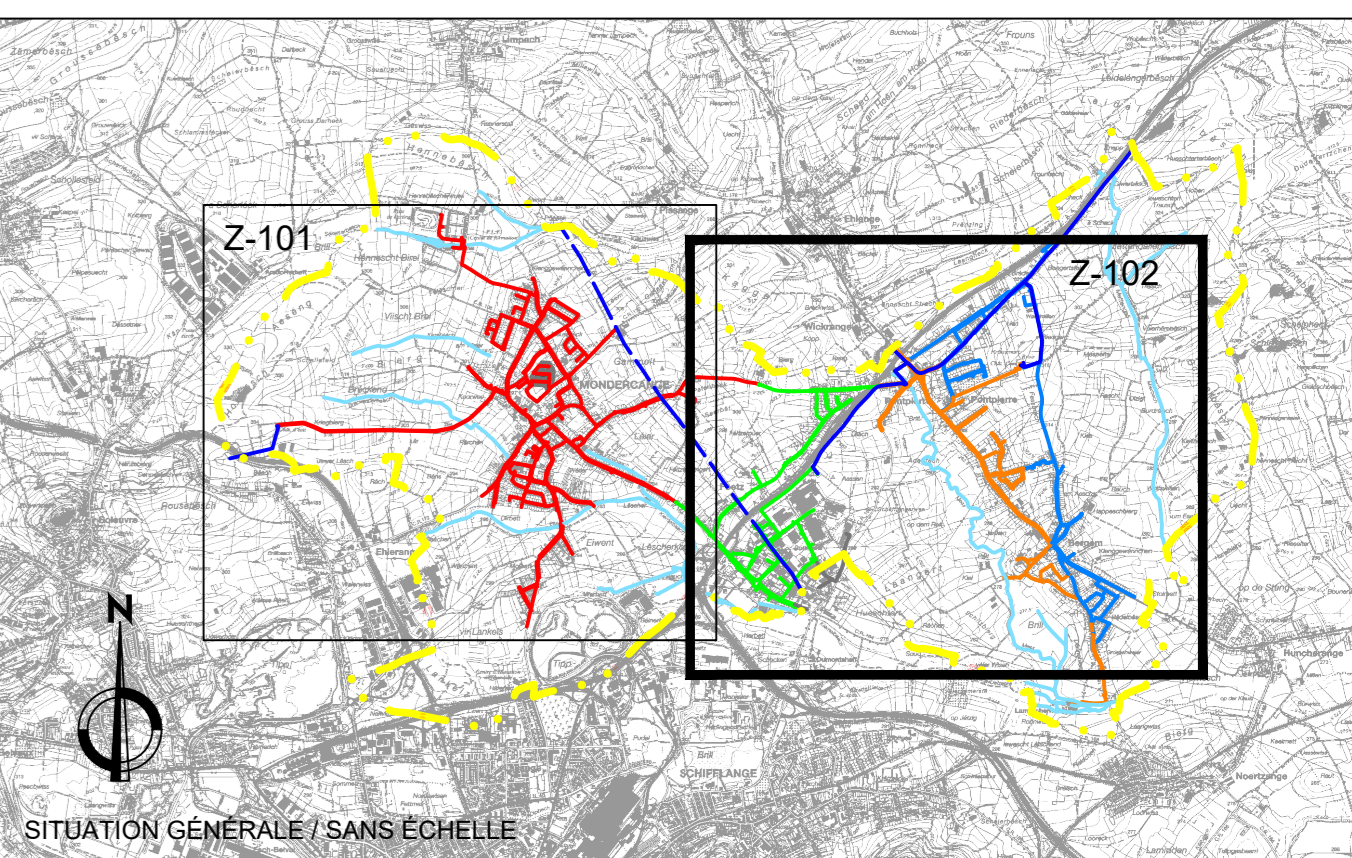


- LÉGENDE:**
-  CHÂTEAU D'EAU
  -  RÉSERVOIR ENTERRÉ
  -  ZONE RÉSERVOIR D'EAU PONTPIERRE
  -  ZONE FOETZ
  -  ZONE MONDERCANGE
  -  ZONE CHÂTEAU D'EAU PONTPIERRE
  -  TRACE RÉSEAU SES - INDICATIFI
  -  LIMITE COMMUNALE



Fond de plan  
 © Origine - Administration du Cadastre et de la Topographie  
 Droits réservés à l'Etat du Grand-Duché de Luxembourg - OpenData (plate-forme de données luxembourgeoise)

MÂTRE DE L'OUVRAGE  


PROJET  
**RÉSEAU CONDUITE D'EAU EXISTANTE**

PLAN  
**ALIMENTATION DES LOCALITÉS DE FOETZ, PONTPIERRE ET BERGEM**

IND.	DATE	DESIGNÉ	CONTRÔLÉ	MODIFICATIONS
E				
D				
C				
B				
A				

26/05/2021 Des Santos D. Heinen E. Première diffusion

ECHELLE CODE N° PLAN INDICE  
 1:4 000 98/360 Z-102